

«СОГЛАСОВАНО»

Руководитель исполнительного
комитета Зеленодольского
муниципального района
А.Х. Сахибуллин



«УТВЕРЖДАЮ»

Заведующий МБДОУ «Детский
Сад общеразвивающего вида
№12 «Земляничка» ЗМР РТ
О.В. Хуснутдинова
04 2017г



«СОГЛАСОВАНО»

Начальник ОГИБДД ОМВД
России по Зеленодольскому
району
подполковник полиции
Р.И. Идиятуллин



ПАСПОРТ

дорожной безопасности

Муниципального бюджетного дошкольного образовательного учреждения

«Детский сад общеразвивающего вида №12 «Земляничка»

Зеленодольского муниципального района Республики Татарстан

2017

Общие сведения

Муниципальное бюджетное дошкольное образовательное учреждение
«Детский сад общеразвивающего вида №12 «Земляничка»
Зеленодольского муниципального района Республики Татарстан

Юридический адрес: 422544, Республика Татарстан, г.Зеленодольск,
ул. Декабристов, д.2

Фактический адрес: 422544, Республика Татарстан, г.Зеленодольск,
ул. Декабристов, д.2

Руководители образовательного учреждения:

Заведующий Хуснутдинова Ольга Викторовна 8(84371)5-04-04

Ответственные от

Госавтоинспекции Инспектор дорожного надзора ОГИБДД Абраров Р.Э.,
тел. 4-30-39

Ответственные работники

за мероприятия по профилактике

детского травматизма воспитатели групп,

старший воспитатель Потанина Полина Юрьевна

8(84371)5-04-04

Руководитель или ответственный

работник дорожно-эксплуатационной

организации, осуществляющей

содержание улично-дорожной

сети (УДС)* Нигматуллин А.И. 8-9053-13-47-47

Руководитель или ответственный

работник дорожно-эксплуатационной

организации, осуществляющей

содержание технических средств

организации дорожного

движения (ТСОДД)* Ибрагимов Д.Р. 8 (84371) 4-84-77

* Дорожно-эксплуатационные организации, осуществляющие содержание УДС и ТСОДД, несут ответственность в соответствии с законодательством Российской Федерации (Федеральный закон «О безопасности дорожного движения» от 10 декабря 1995 г. № 196-ФЗ, Кодекс Российской Федерации об административных правонарушениях, Гражданский кодекс Российской Федерации).

Количество учащихся - 145

Наличие уголка по БДД - имеется в каждой группе

Наличие класса по БДД - имеется

Наличие автогородка (площадки) по БДД - нет

Время занятий в образовательном учреждении:

Дети находятся в дошкольном учреждении пять дней в неделю, с 6-30 до 18-30 , выходные суббота и воскресенье

Телефоны оперативных служб:

112 – единый номер вызова экстренных служб

01, 101 – МЧС

02, 102 – полиция

03, 103 – скорая помощь

04, 104 – служба газа

05,105 – АДС

Содержание

I. План-схемы образовательного учреждения.

1. Район расположения образовательного учреждения, пути движения транспортных средств и детей (обучающихся, воспитанников).

2. Организация дорожного движения в непосредственной близости от образовательного учреждения с размещением соответствующих технических средств организации дорожного движения, маршруты движения детей и расположение парковочных мест.

3. Маршруты движения организованных групп детей от образовательного учреждения к стадиону, парку или спортивно-оздоровительному комплексу.

4. Пути движения транспортных средств к местам разгрузки/погрузки и рекомендуемые безопасные пути передвижения детей по территории образовательного учреждения.

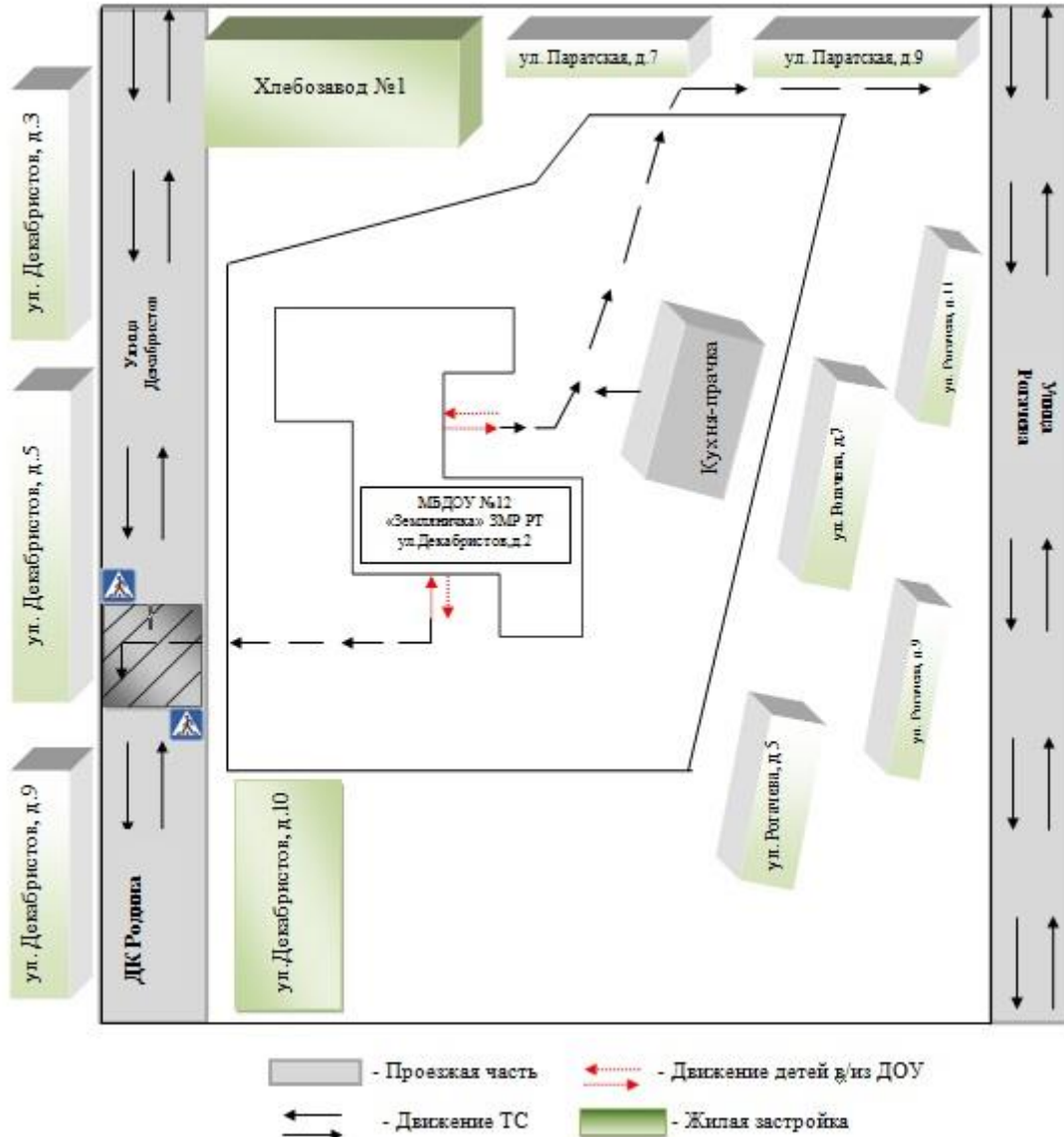
II. Приложения

План-схема пути движения транспортных средств и детей (обучающихся, воспитанников) при проведении дорожных ремонтно-строительных работ вблизи образовательного учреждения

I. План-схемы образовательного учреждения

1. Район расположения образовательного учреждения, пути движения транспортных средств и детей

Образец схемы



Аннотация к плану-схеме района расположения ДОУ

1. Район расположения дошкольного образовательного учреждения (далее ДОУ) определен группой жилых домов, зданий и улично-дорожной сетью с учетом остановок общественного транспорта, центром которого является непосредственно образовательное учреждение;

2. Территория, указанная на схеме, включает:

- дошкольное образовательное учреждение;
- жилые дома, в которых проживает большая часть детей ДОУ;
- хлебозавод №1;
- автомобильные дороги и тротуары.

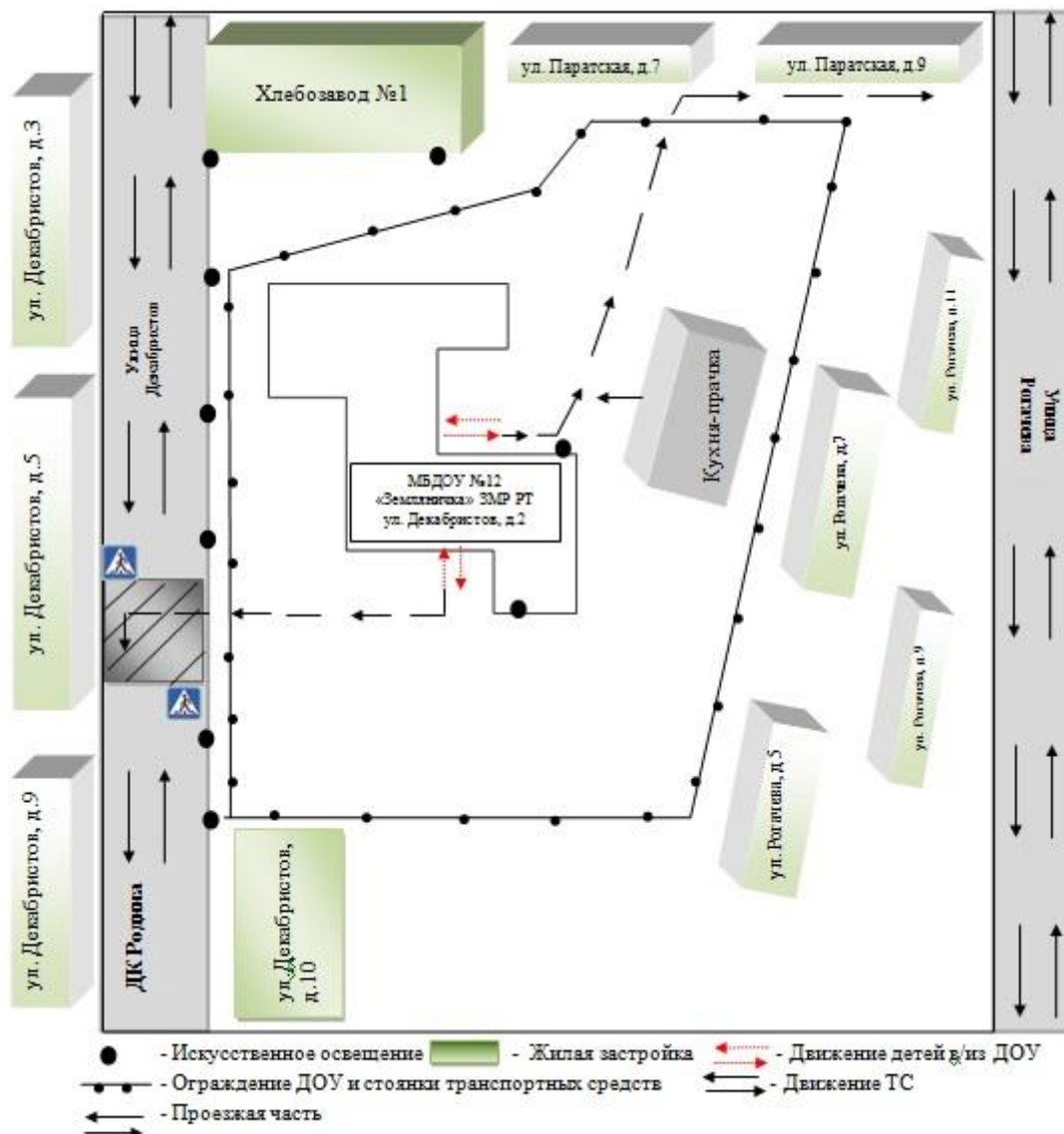
3. На схеме обозначены:

- расположение жилых домов, зданий и сооружений;
- сеть автомобильных дорог;
- пути движения транспортных средств;
- пути движения детей (воспитанников) в/из ДОУ;
- опасные участки (места несанкционированных переходов на подходах к образовательному учреждению, места имевших место случаев дорожно-транспортных происшествий с участием детей-пешеходов и детей-велосипедистов);
- уличные (наземные нерегулируемые) названия улиц и нумерация домов.

Схема необходима для общего представления о районе расположения образовательного учреждения. На схеме обозначены наиболее частые пути движения воспитанников от дома (от отдаленных остановок маршрутных транспортных средств) к образовательному учреждению и обратно.

2. Схема организации дорожного движения в непосредственной близости от образовательного учреждения с размещением соответствующих технических средств организации дорожного движения, маршрутов движения детей и расположения парковочных мест

Образец схемы



Аннотация к схеме организации дорожного движения в непосредственной близости от образовательного учреждения

1. Схема организации дорожного движения ограничена автомобильными дорогами, находящимися в непосредственной близости от образовательного учреждения.

2. На схеме обозначены:

-здание ДООУ с указанием территории, принадлежащей непосредственно образовательному учреждению;

-автомобильные дороги и тротуары;

-другие технические средства организации дорожного движения;

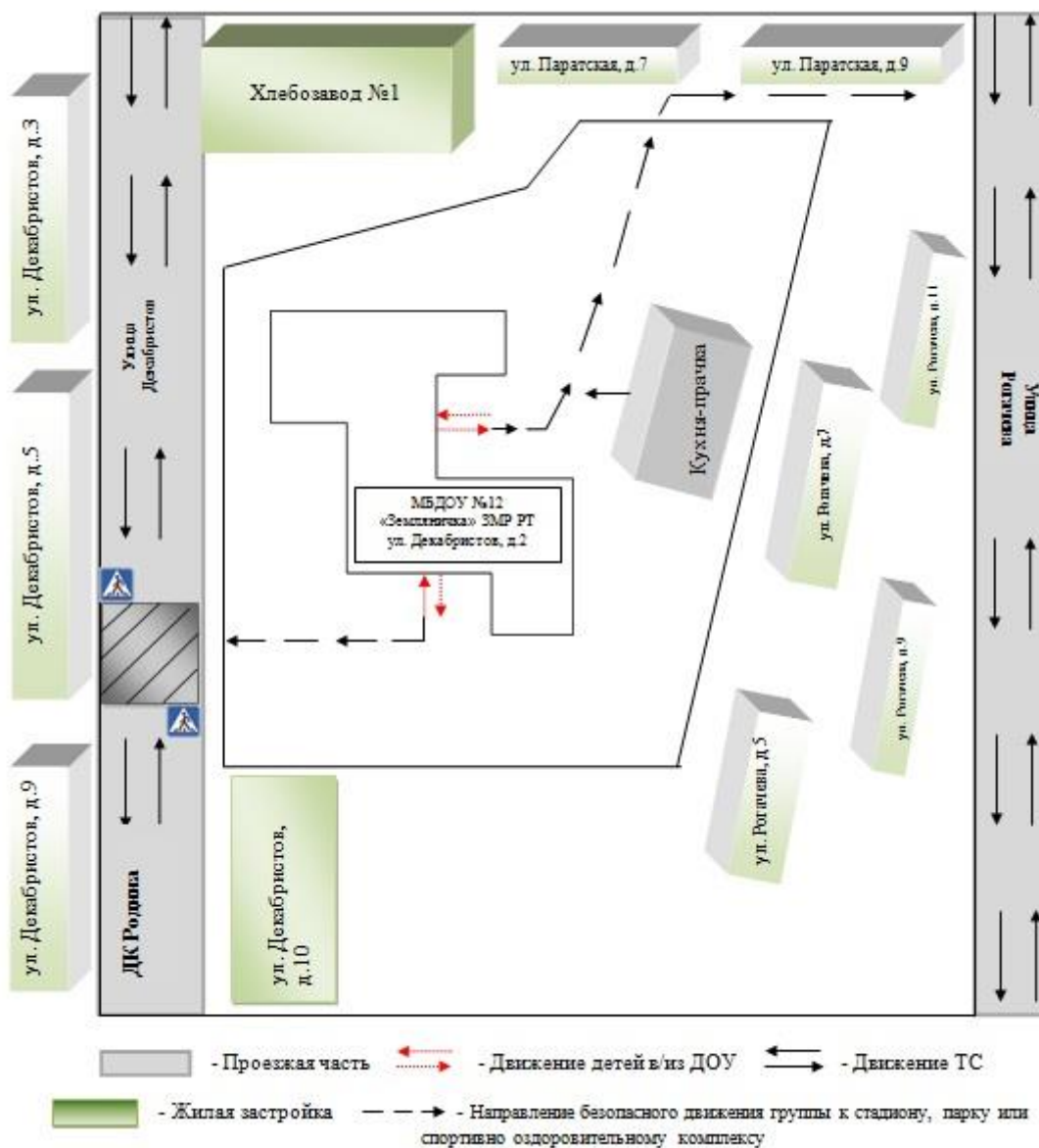
-направление движения транспортных средств по проезжей части;

-направление безопасного маршрута движения детей (воспитанников).

3. На схеме указано расположение безопасных маршрутов движения детей от парковочных мест к образовательному учреждению и обратно.

3. Маршруты движения организованных групп детей от образовательного учреждения к стадиону, парку или спортивно-оздоровительному комплексу

Образец схемы



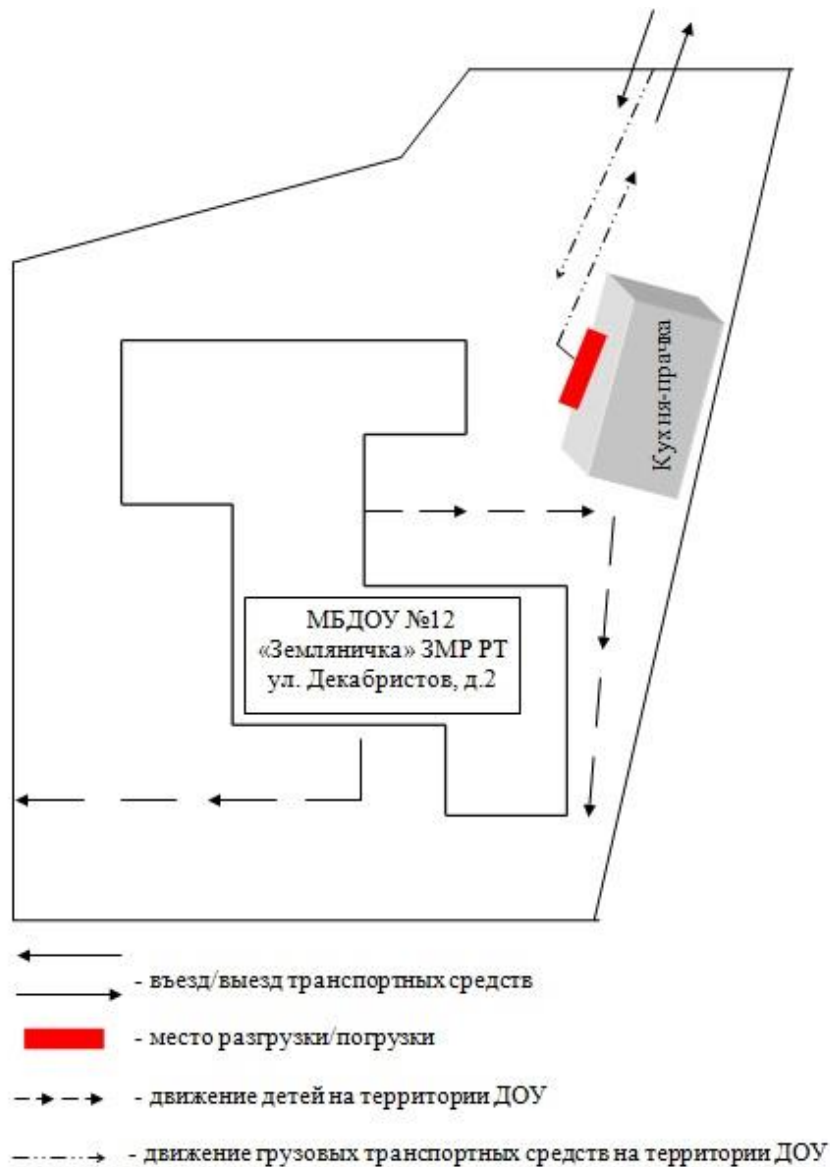
Аннотация к схеме маршрутов движения организованных групп детей от образовательного учреждения к лесопарковой зоне и библиотеке

На схеме района расположения образовательного учреждения указаны безопасные маршруты движения детей от образовательного учреждения к стадиону, парку или спортивно-оздоровительному комплексу и обратно.

Эти схемы используются педагогическим составом при организации движения групп детей к местам проведения занятий вне территории образовательного учреждения.

4. Пути движения транспортных средств к местам разгрузки/погрузки и рекомендуемые безопасные пути передвижения детей по территории образовательного учреждения

Образец схемы



Аннотация к схеме пути движения транспортных средств к местам разгрузки/погрузки и рекомендуемые безопасные пути передвижения детей по территории образовательного учреждения

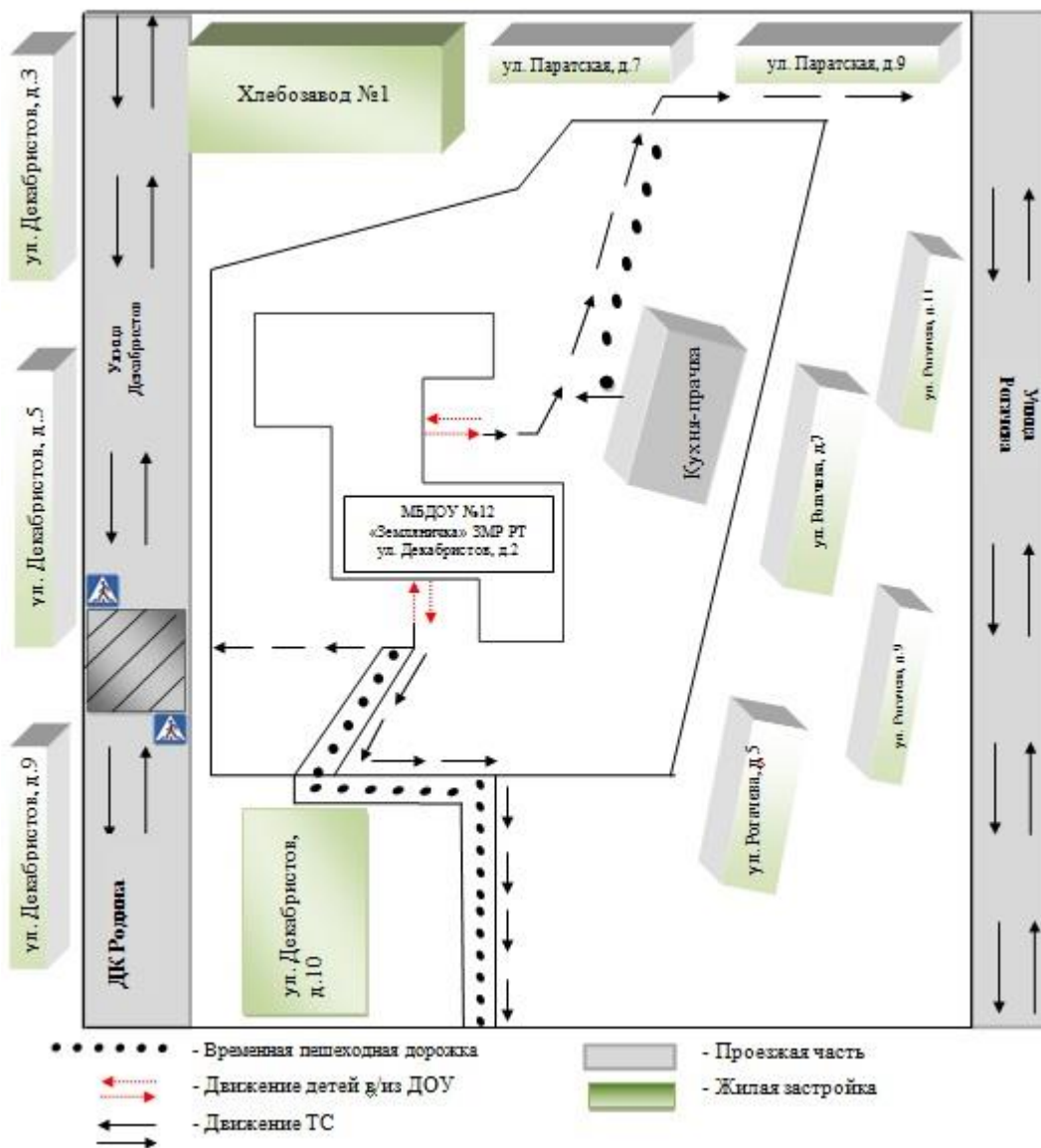
На схеме указана примерная траектория движения транспортных средств на территории образовательного учреждения, в том числе места погрузки/разгрузки, а также безопасный маршрут движения детей во время погрузочно-разгрузочных работ.

В целях обеспечения безопасного движения детей по территории образовательного учреждения исключены пересечения путей движения детей и путей движения транспортных средств.

Приложение

План-схема пути движения транспортных средств и детей при проведении дорожных ремонтно-строительных работ вблизи образовательного учреждения

Образец схемы



Аннотация к плану-схеме пути движения транспортных средств и детей при проведении дорожных ремонтно-строительных работ вблизи образовательного учреждения

На схеме указано место производства дорожных ремонтно-строительных работ, его обустройство ограждениями, иными техническими средствами организации дорожного движения, а также безопасный маршрут движения детей (воспитанников) к образовательному учреждению с учетом изменения маршрута движения по тротуару.

На схеме обозначены:

- участок производства дорожных ремонтно-строительных работ;
- автомобильные дороги;
- альтернативные пути (обходы места производства дорожных ремонтно-строительных работ пешеходами и объезды транспортными средствами);
- здание образовательного учреждения.

В данном паспорте
пронумеровано и прошнуровано
14 (четырнадцать) листов
Заведующий МБДОУ №12

О.В. Хуснутдинова

